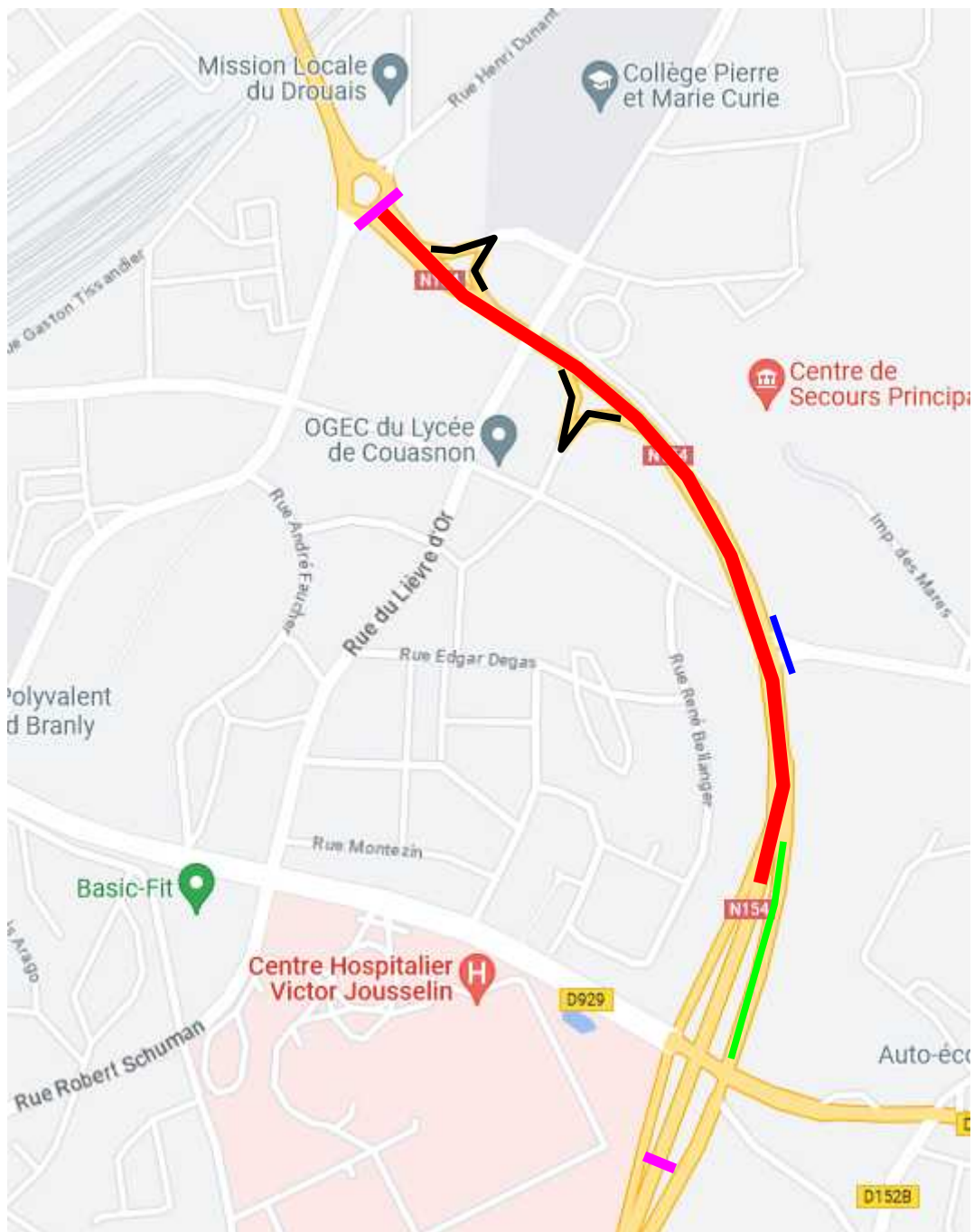


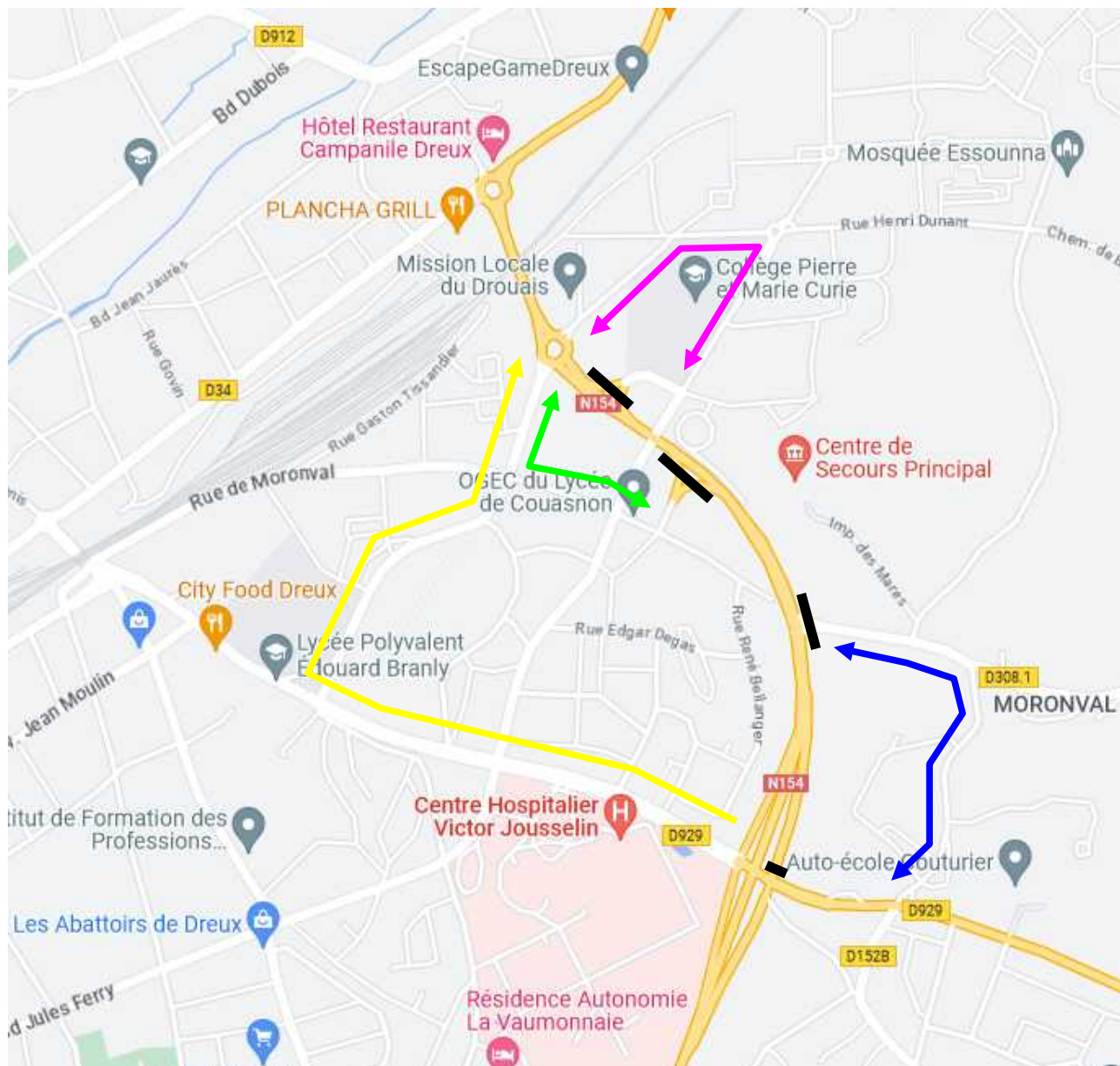
## VII – PLAN

Plan de situation du chantier :



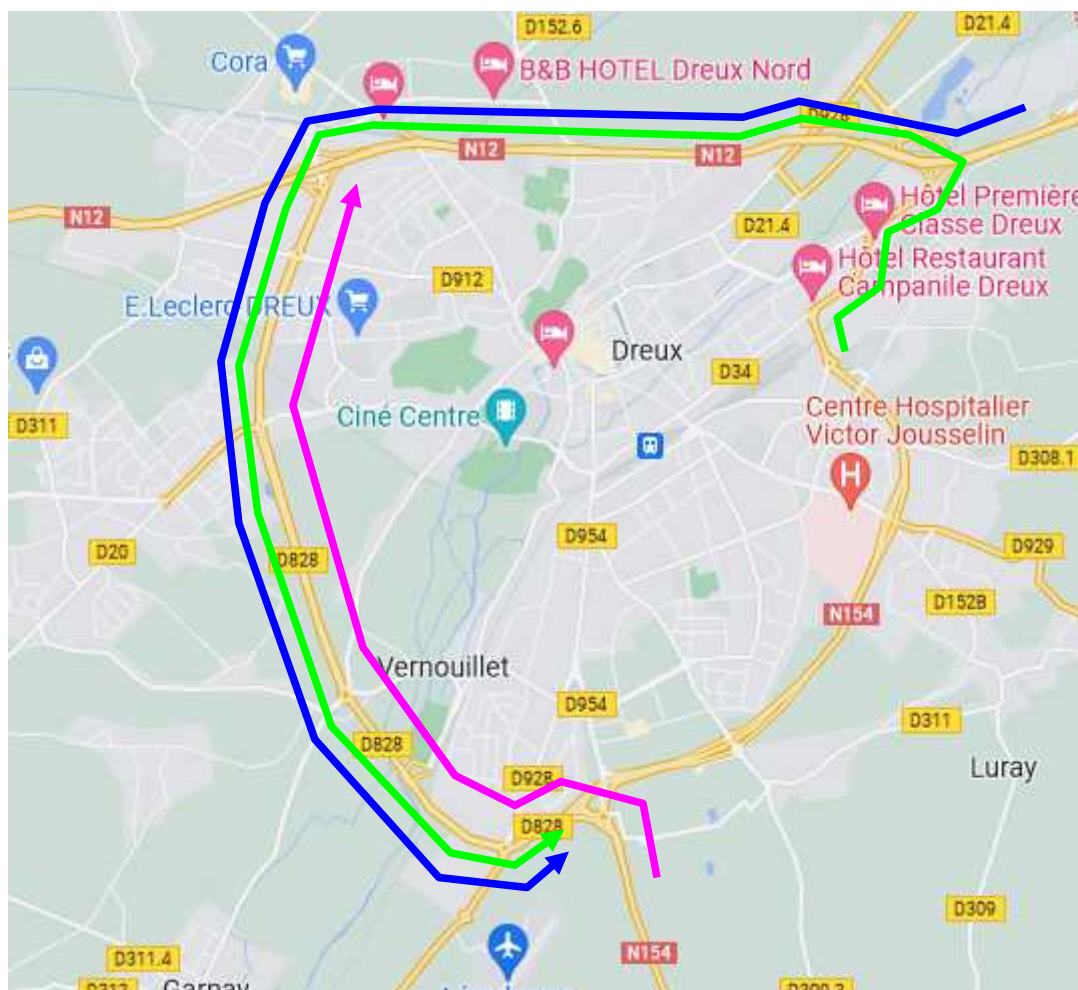
- Zone de travaux
- Fermetures de la RN154
- Fermeture carrefour RN154 / RD308-1
- Fermetures bretelles RN154 / rue du Lièvre d'Or
- Fermeture bretelle d'accès à la RN154 (vers Paris) depuis la RD929

Déviations locales :



- Fermetures de la RN154
- ↔ Déviation, dans les deux sens, pour la fermeture du carrefour RN154 / RD308-1
- ↔ Déviation, dans les deux sens, pour la fermeture des bretelles RN154 / rue du Lièvre d'Or (côté Nord)
- ↔ Déviation, dans les deux sens, pour la fermeture des bretelles RN154 / rue du Lièvre d'Or (côté Sud)
- Déviation bretelle d'accès à la RN154 (vers Paris) depuis la RD929

Déviation du trafic de transit de la RN154 (chaque nuit, pendant toute la durée du chantier) :



→ Déviation RN154 (depuis Chartres) vers RN12 (Paris)

→ Déviation RN12 (depuis Paris) vers RN154 (Chartres)

→ Déviation rocade Est de Dreux (depuis le giratoire Dunant) vers RN154 (Chartres)