



**MINISTÈRE
DES TRANSPORTS**

*Liberté
Égalité
Fraternité*



**Direction Interdépartementale
des Routes Nord-Ouest**

COMMUNIQUÉ DE PRESSE

Rouen, le 18/05/2026

Travaux Viaduc de Lyons RN 28 et boulevard Gambetta du 18 mai au 30 septembre 2026 : un accès permanent au CHU maintenu

La Direction interdépartementale des routes du Nord-Ouest et la Métropole Rouen Normandie vont effectuer à partir du 18 mai et pour une durée de 4 mois et demi, d'importants travaux de rénovation sur la RN 28 et le boulevard Gambetta. Afin de limiter les perturbations pour les usagers et de préserver l'accès aux services essentiels, notamment le CHU de Rouen, des déviations seront mises en place. Ces dispositions ont été élaborées dans le cadre d'une étroite concertation entre les deux entités, afin de garantir une accessibilité permanente à l'établissement hospitalier.

Des mesures pour préserver l'accessibilité et la continuité de service

Conscientes de l'impact que peuvent représenter de tels travaux pour les habitants et les usagers, la Métropole Rouen Normandie et la DIR Nord-Ouest ont mis en place des dispositifs spécifiques afin de minimiser les perturbations et de maintenir l'accès aux services essentiels. Tout au long de la période de travaux, l'accès au Centre hospitalier universitaire de Rouen sera maintenu en permanence. Dans ce cadre, la Métropole Rouen Normandie et la Direction interdépartementale des routes du Nord-Ouest se sont concertées afin de définir et mettre en place des déviations appropriées. Ces itinéraires alternatifs ont été spécialement étudiés pour assurer que les patients, les visiteurs et les professionnels de santé bénéficient de cheminements sécurisés et accessibles à tout moment, 24h/24, indépendamment de l'avancement des travaux.

Rénovation de l'ouvrage d'art situé sous voirie sur le boulevard Gambetta à Rouen, opérée par la Métropole Rouen Normandie

Cet ouvrage est situé sous le boulevard Gambetta, plus précisément sous la voie TEOR, la voie de circulation général et la voie ferrée, à proximité du CHU. L'ouvrage ancien permet à l'espace public de passer par-dessus 2 cours d'eau l'Aubette et le Robec. La structure de l'ouvrage est dans un état de dégradation avancée, il a été sécurisé temporairement dans l'attente de sa reconstruction. La partie sous la voie ferrée est en bon état et ne nécessite pas de reprise par les services ferroviaires. La piste cyclable et le trottoir resteront accessibles.

En préparation de ce chantier, des travaux d'installation de vannes sur les réseaux d'eau potable et de gaz ont été réalisées pour permettre la reprise de l'ouvrage. Afin de réduire l'impact sur la circulation des déviations seront mises en place via les rues du Professeur Stewart et Rue Marin le Pigny. En parallèle et jusqu'à fin septembre, la circulation des TEOR sera maintenue avec ponctuellement un alternat sur la zone.

Direction Interdépartementale des Routes Nord-Ouest

02 76 00 03 40

presse@dirno.fr

97 Boulevard de l'Europe

Pôle communication et relation avec les usagers

76032 ROUEN cedex 1

www.dirno.fr

Métropole Rouen Normandie

Attachée de presse

perrine.binet@metropole-rouen-normandie.fr

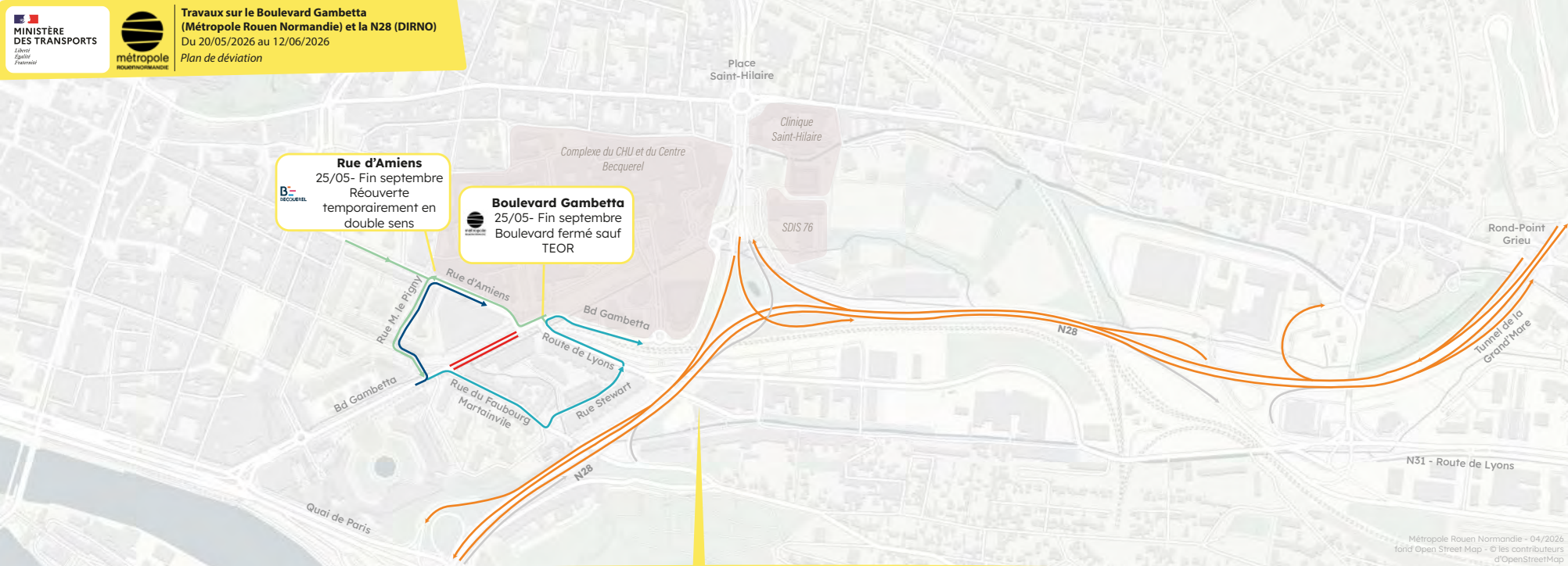
02 32 76 84 24 – 07 64 67 18 05

Rénovation du viaduc de Lyons et réfection de la RN28

La Direction Interdépartementale des Routes Nord-Ouest lance une phase de travaux de grande envergure sur la RN28, destinée à moderniser et sécuriser cet axe majeur de circulation et d'accès à la ville de Rouen. Entre mai et juin 2026, plusieurs chantiers se succéderont pour renforcer structurellement les chambres de tirage et les superstructures du viaduc de Lyons, ainsi que pour renouveler la chaussée, les joints et les dispositifs de retenue. Dans une démarche d'optimisation, la DIR Nord-Ouest a choisi de massifier ces interventions afin de limiter leur fréquence et les désagréments occasionnés aux usagers. Ces travaux planifiés de longue date ont été organisés selon plusieurs phases et réalisés en chantiers de nuit pour les travaux de chaussée (21h à 6h), et en période estivale (Juillet-Août) pour les travaux sur le viaduc de Lyons. Ces dispositions permettront de minimiser les perturbations du trafic ; cette organisation génère un surcoût d'environ 20 % par rapport aux chantiers en journée.

Vous pourrez trouver dans les plans joints les déviations mises en place en fonction des différentes phases de ces deux chantiers.

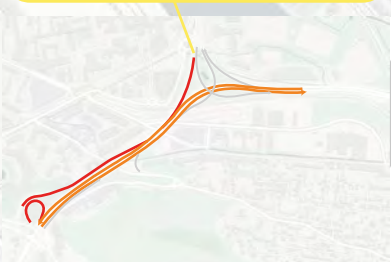
La DIR Nord-Ouest est un service déconcentré de l'État du ministère des Transports en charge de l'entretien, de l'exploitation et de l'ingénierie d'un réseau constitué de 1 070 Km de routes nationales. C'est un service interdépartemental, dont l'action s'opère sur 11 départements répartis en 4 régions : la Normandie, le Centre-Val de Loire, Les Hauts de France et l'Île-de-France. Son siège est situé à Rouen.



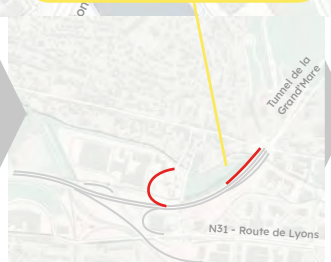
Métropole Rouen Normandie - 04/2026
 fond Open Street Map - © les contributeurs d'OpenStreetMap

Travaux sur la N28

N28
 Entre le 20/05 et le 27/05 sur 2 nuits (21h-6h)
Sens Isneauville vers Rouen :
 Basculement sur le sens opposé
 Fermeture de la bretelle d'entrée de Saint-Hilaire vers la N28 Sud (Déviation via N28, demi-tour au giratoire de Grieu, et retour sur la N28)
 Fermeture de la bretelle de sortie Saint-Paul (Déviation via la N28, demi-tour au rond-point dit des mariniers et via le Pont Mathilde)
 Fermeture ponctuelle de la bretelle dite "Escargot" d'accès depuis la place Saint-Paul



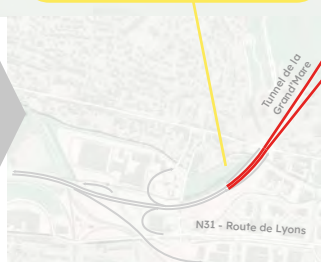
N28
 Entre le 26/05 et le 29/05 sur 2 nuits (21h-6h)
Sens Isneauville vers Rouen :
 Basculement sur le sens opposé
 Fermeture de la bretelle d'entrée dite de Grieu (Déviation par la route de Darnétal)
 Fermeture de la bretelle de sortie dite de TCAR (Déviation par la sortie vers la place Saint-Hilaire puis via la route de Darnétal)



N28
 Entre le 26/05 et le 05/06 (7 Nuits 21h-6h) puis selon aléa de la première période entre le 15/06 et le 19/06 (Nuit 21h-6h)
Sens Isneauville vers Rouen :
 Basculement sur le sens opposé
 Fermeture de la bretelle d'entrée dite de Grieu (Déviation par la route de Darnétal)
 Fermeture de la bretelle de sortie dite de TCAR, la Bretelle vers la place Saint-Hilaire et la bretelle vers la place Saint-Paul (Déviation par le Pont Mathilde, demi-tour au rond-point dit des mariniers et retour sur le Pont Mathilde)
 Fermeture de la Bretelle d'entrée sur la N28 depuis la N31 (Route de Lyons) (Déviation par la N28 direction Isneauville, via la sortie dite de Grieu et via la Route de Darnétal)
 Attention depuis la Place Saint-Hilaire seule la Direction vers la Place Saint-Paul sera possible
 Attention depuis le tunnel de la Grand'Mare seule la direction vers le Pont Mathilde sera possible



Enrobés sur la N28 et Maintenance trimestrielle du tunnel de la Grand'Mare
 08/06-12/06 (Nuit 21h-6h)
 Fermeture du sens vers Rouen sur 4 nuits et Fermeture du sens vers Isneauville sur 1 nuit (le 11/06)
 (Déviations via S1/S2)



TRAVAUX BOULEVARD GAMBETTA

Déviation depuis le Centre-Ville / le Nord / le CHU vers les quais
 → Via la rue d'Amiens, la rue Marin Le Pigny et la rue Martainville

Déviation depuis les Quais vers le Nord / le CHU
 → Via la rue Faubourg Martainville, la rue Stewart puis, en direction du complexe hospitalier, via la route de Lyons la Forêt et le boulevard Gambetta

Déviation depuis les Quais vers le Centre Becquerel
 → Via la rue Martainville, la rue Le Pigny puis la rue d'Amiens

Rue d'Amiens
25/05- Fin septembre
Réouverte
temporairement en
double sens

Boulevard Gambetta
25/05- Fin septembre
Boulevard fermé sauf
TEOR

Place
Saint-Hilaire
Place
Saint-Hilaire

Clinique
Saint-Hilaire

Complexe du CHU et du Centre
Bequereel

SDIS 76

Rond-Point
Grieu

Tunnel de la
Grand'Mare

N28
Entre le 20/05 et le 27/05 sur 2 nuits (21h-6h)
Sens Isneauville vers Rouen :
Basculement sur le sens opposé
Fermeture de la bretelle d'entrée de Saint-Hilaire vers la
N28 Sud (Déviation via N28, demi-tour au giratoire de
Grieu, et retour sur la N28)
Fermeture de la bretelle de sortie Saint-Paul (Déviation via
la N28, demi-tour au rond-point dit des mariniers et via le
Pont Mathilde)
Fermeture ponctuelle de la bretelle dite 'Escargot' d'accès
depuis la place Saint-Paul

N31 - Route de Lyons

N31 - Route de Lyons

— TRAVAUX BOULEVARD GAMBETTA

Déviation depuis le Centre-Ville/le Nord/ le CHU vers les quais
→ Via la rue d'Amiens, la rue Marin Le Pigny et la rue Martainville

Déviation depuis les Quais vers le Nord/CHU
→ Via la rue Faubourg Martainville, la rue Stewart puis, en direction du complexe hospitalier, via la route de Lyons la Forêt et le boulevard Gambetta

Déviation depuis les Quais vers le Centre Becquereel
→ Via la rue Martainville, la rue Le Pigny puis la rue d'Amiens

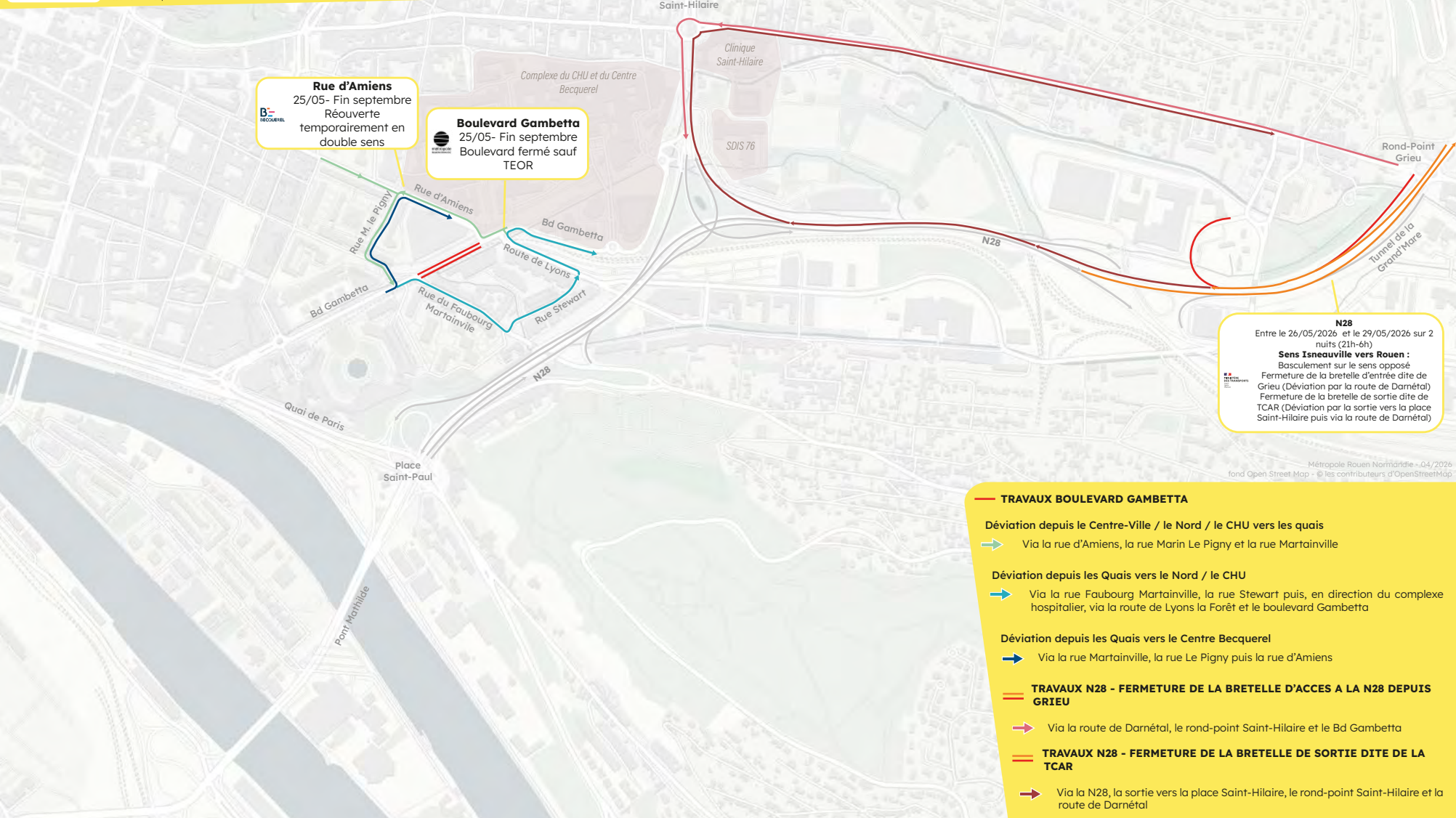
— TRAVAUX N28 - FERMETURE DE LA BRETELLE VENANT DE LA PLACE SAINT-HILAIRE

Déviation depuis la Place Saint-Hilaire vers la N28
→ Via la N28, demi-tour au giratoire de Grieu, et retour sur la N28

— TRAVAUX N28 - FERMETURE DE LA BRETELLE VERS LA PLACE SAINT-PAUL

Déviation depuis la Place Saint-Hilaire vers la N28
→ Via la N28, demi-tour au rond-point dit des mariniers et via le Pont Mathilde

Vers
Rond-Point
des Mariniers



Rue d'Amiens
 25/05- Fin septembre
 Réouverte temporairement en double sens

Boulevard Gambetta
 25/05- Fin septembre
 Boulevard fermé sauf TEOR

N28
 Entre le 26/05/2026 et le 29/05/2026 sur 2 nuits (21h-6h)
Sens Isneauville vers Rouen :
 Basculement sur le sens opposé
 Fermeture de la bretelle d'entrée dite de Grieu (Déviation par la route de Darnétal)
 Fermeture de la bretelle de sortie dite de TCAR (Déviation par la sortie vers la place Saint-Hilaire puis via la route de Darnétal)

— TRAVAUX BOULEVARD GAMBETTA

Déviation depuis le Centre-Ville / le Nord / le CHU vers les quais

→ Via la rue d'Amiens, la rue Marin Le Pigny et la rue Martainville

Déviation depuis les Quais vers le Nord / le CHU

→ Via la rue Faubourg Martainville, la rue Stewart puis, en direction du complexe hospitalier, via la route de Lyons la Forêt et le boulevard Gambetta

Déviation depuis les Quais vers le Centre Becquerel

→ Via la rue Martainville, la rue Le Pigny puis la rue d'Amiens

— TRAVAUX N28 - FERMETURE DE LA BRETELLE D'ACCES A LA N28 DEPUIS GRIEU

→ Via la route de Darnétal, le rond-point Saint-Hilaire et le Bd Gambetta

— TRAVAUX N28 - FERMETURE DE LA BRETELLE DE SORTIE DITE DE LA TCAR

→ Via la N28, la sortie vers la place Saint-Hilaire, le rond-point Saint-Hilaire et la route de Darnétal

Rue d'Amiens
25/05- Fin septembre
Réouverte
temporairement en
double sens

Boulevard Gambetta
25/05- Fin septembre
Boulevard fermé sauf
TEOR

N28
Entre le 26/05/2026 et le 05/06/2026 et si nécessaire entre le 15/06/2026 et le 19/06/2026 sur 7 nuits au total (21h-6h)
Sens Isneauville vers Rouen :
Basculement sur le sens opposé
Fermeture de la bretelle d'entrée dite de Grieu (Déviation par la route de Darnétal)
Fermeture de la bretelle de sortie dite de TCAR, la Bretelle vers la place Saint-Hilaire et la bretelle vers la place Saint-Paul (Déviation par le Pont Mathilde, demi-tour ou rond-point dit des mariniers et retour sur le Pont Mathilde)
Fermeture de la Bretelle d'entrée sur la N28 depuis la N31 (Route de Lyons) (Déviation par la N28 direction Isneauville, via la sortie dite de Grieu et via la Route de Darnétal)
Attention depuis la Place Saint-Hilaire seule la Direction vers la Place Saint-Paul sera possible
Attention depuis le tunnel de la Grand'Mare seule la direction vers le Pont Mathilde sera possible

— TRAVAUX BOULEVARD GAMBETTA

Déviation depuis le Centre-Ville / le Nord / le CHU vers les quais

➡ Via la rue d'Amiens, la rue Marin Le Pigny et la rue Martainville

Déviation depuis les Quais vers le Nord / le CHU

➡ Via la rue Faubourg Martainville, la rue Stewart puis, en direction du complexe hospitalier, via la route de Lyons la Forêt et le boulevard Gambetta

Déviation depuis les Quais vers le Centre Becquerel

➡ Via la rue Martainville, la rue Le Pigny puis la rue d'Amiens

— TRAVAUX N28 - FERMETURE DE LA BRETELLE D'ACCES A LA N28 DEPUIS GRIEU

➡ Via la route de Darnétal, le rond-point Saint-Hilaire et le Bd Gambetta

— TRAVAUX N28 - FERMETURE DE LA BRETELLE DE SORTIE DITE DE LA TCAR, DE LA BRETELLE DE SORTIE VERS LA PLACE SAINT-HILAIRE ET DE L'ACCES A LA PLACE SAINT-PAUL DEPUIS LE TUNNEL DE LA GRAND'MARE

➡ Via la N28 en direction du pont Mathilde, Sortie sur la rive gauche et demi-tour via le rond-point des mariniers pour reprendre le pont Mathilde

— TRAVAUX N28 - FERMETURE DE LA BRETELLE DEPUIS LA N31 ROUTE DE LYONS

➡ Via la N28 par la Bretelle du sens Rouen vers Isneauville, la route de Darnétal, le rond-point Saint-Hilaire et le Bd Gambetta

Rue d'Amiens
25/05- Fin septembre
Réouverture
temporairement en
double sens

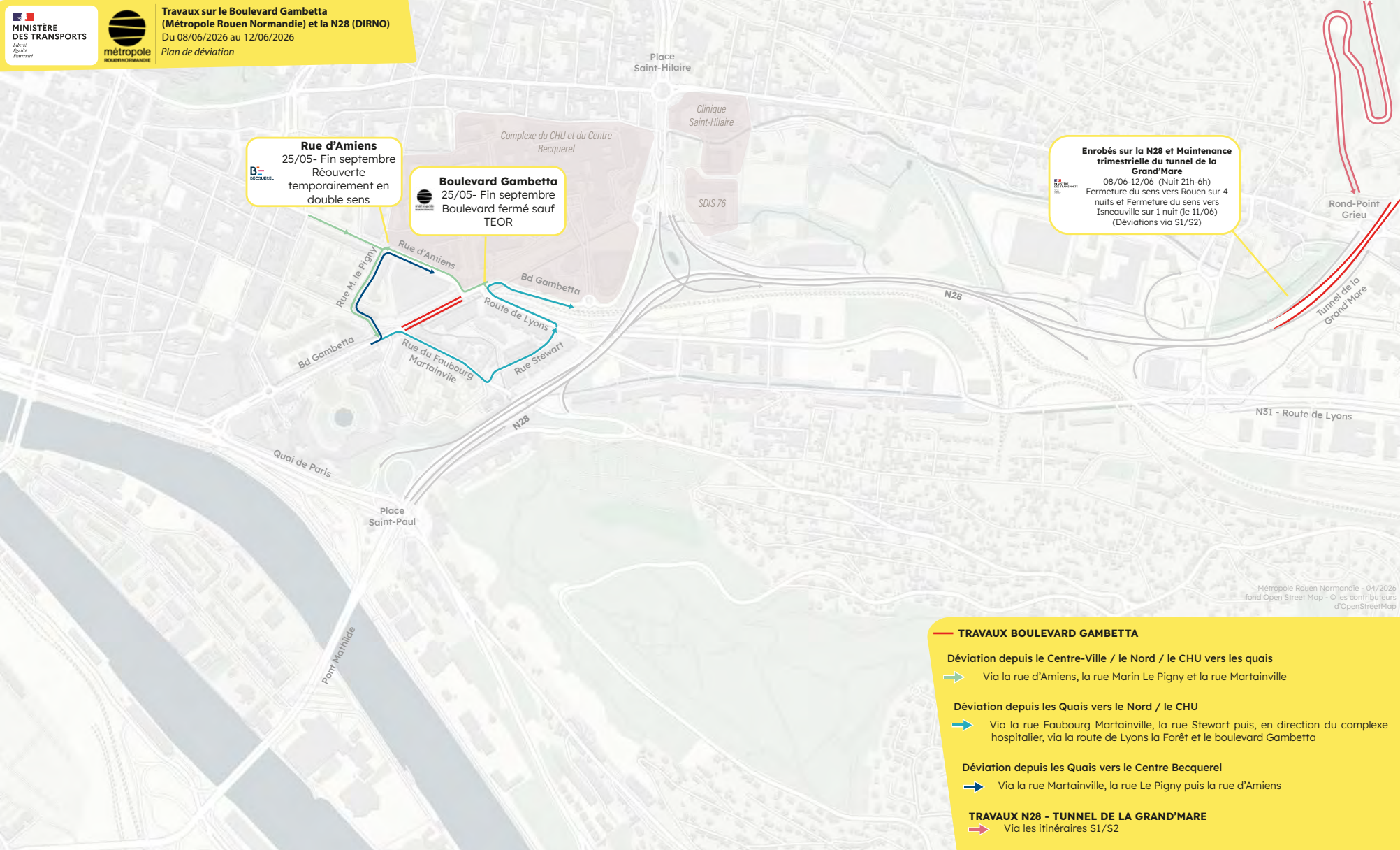


Boulevard Gambetta
25/05- Fin septembre
Boulevard fermé sauf
TEOR



**Enrobés sur la N28 et Maintenance
trimestrielle du tunnel de la
Grand'Mare**

08/06-12/06 (Nuit 21h-6h)
Fermeture du sens vers Rouen sur 4
nuits et Fermeture du sens vers
Isneuveville sur 1 nuit (le 11/06)
(Déviations via S1/S2)



— TRAVAUX BOULEVARD GAMBETTA

Déviations depuis le Centre-Ville / le Nord / le CHU vers les quais

➡ Via la rue d'Amiens, la rue Marin Le Pigny et la rue Martainville

Déviations depuis les Quais vers le Nord / le CHU


➡ Via la rue Faubourg Martainville, la rue Stewart puis, en direction du complexe hospitalier, via la route de Lyons la Forêt et le boulevard Gambetta


Déviations depuis les Quais vers le Centre Becquerel

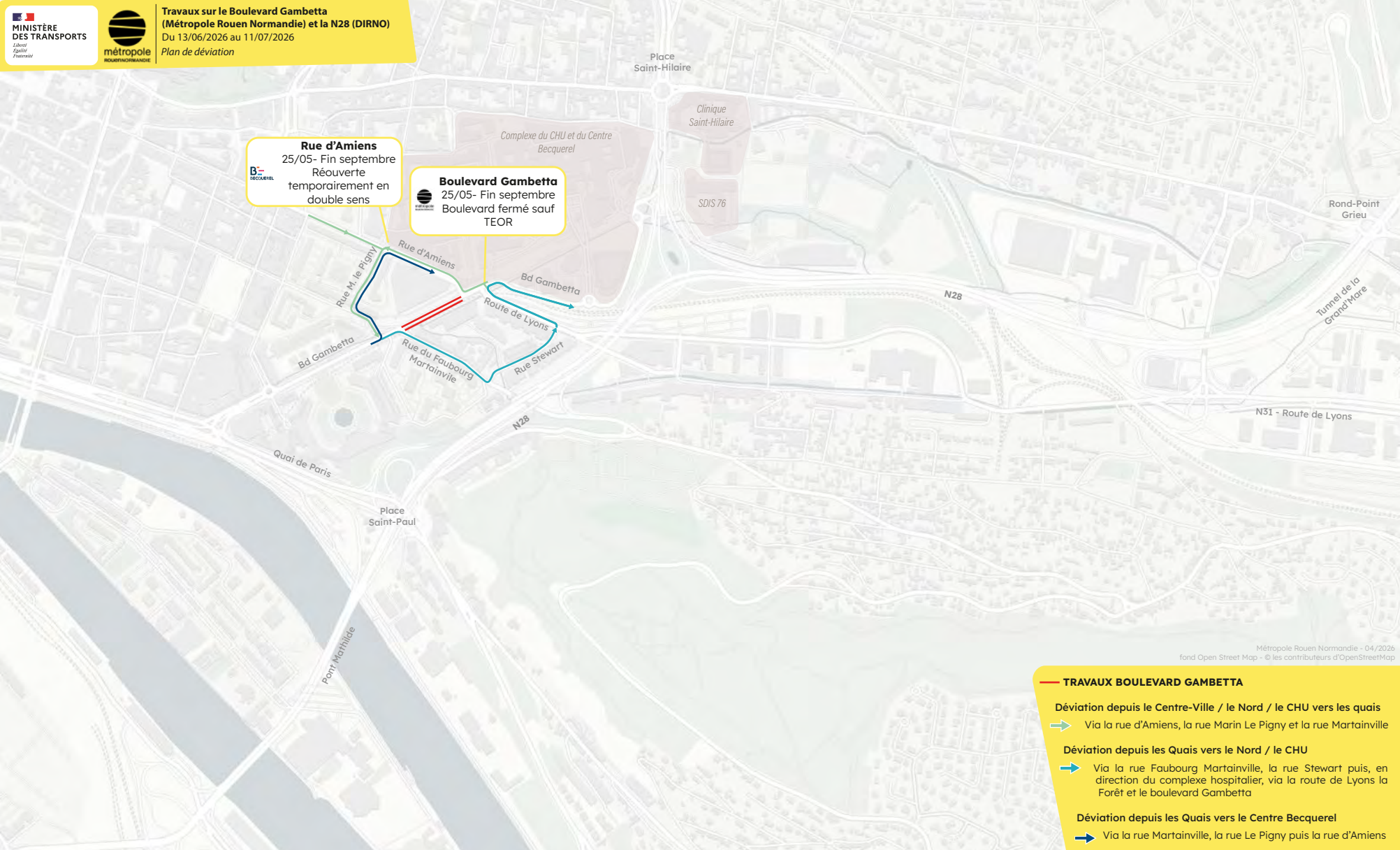
➡ Via la rue Martainville, la rue Le Pigny puis la rue d'Amiens

— TRAVAUX N28 - TUNNEL DE LA GRAND'MARE

➡ Via les itinéraires S1/S2


Rue d'Amiens
 25/05- Fin septembre
 Réouverte
 temporairement en
 double sens


Boulevard Gambetta
 25/05- Fin septembre
 Boulevard fermé sauf
 TEOR



— TRAVAUX BOULEVARD GAMBETTA

Déviation depuis le Centre-Ville / le Nord / le CHU vers les quais

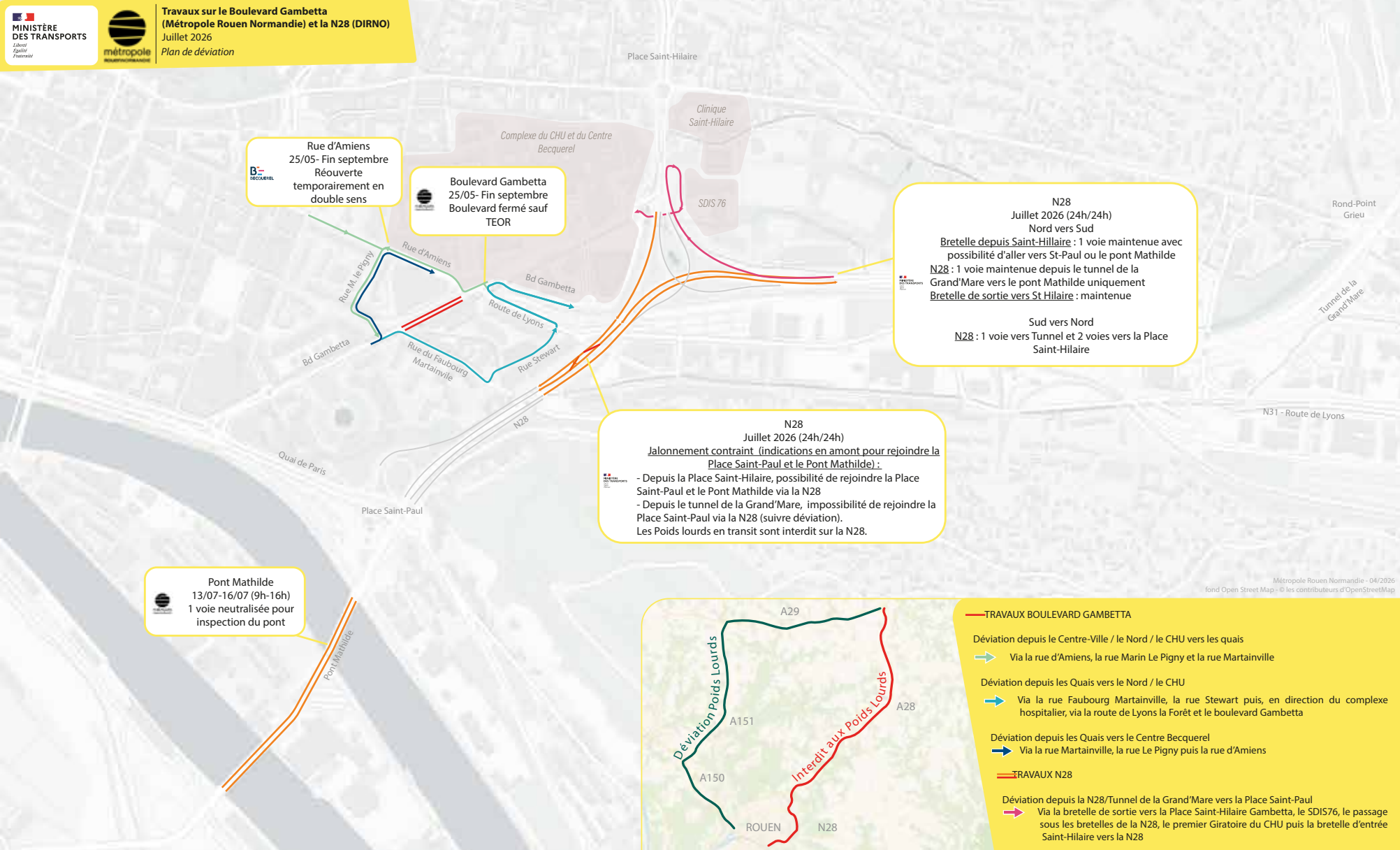
➡ Via la rue d'Amiens, la rue Marin Le Pigny et la rue Martainville

Déviation depuis les Quais vers le Nord / le CHU

➡ Via la rue Faubourg Martainville, la rue Stewart puis, en direction du complexe hospitalier, via la route de Lyons La Forêt et le boulevard Gambetta

Déviation depuis les Quais vers le Centre Becquerel

➡ Via la rue Martainville, la rue Le Pigny puis la rue d'Amiens



Rue d'Amiens
25/05- Fin septembre
Réouverte
temporairement en
double sens

Boulevard Gambetta
25/05- Fin septembre
Boulevard fermé sauf
TEOR

N28
Juillet 2026 (24h/24h)
Nord vers Sud
Bretelle depuis Saint-Hilaire : 1 voie maintenue avec
possibilité d'aller vers St-Paul ou le pont Mathilde
N28 : 1 voie maintenue depuis le tunnel de la
Grand'Mare vers le pont Mathilde uniquement
Bretelle de sortie vers St Hilaire : maintenue

Sud vers Nord
N28 : 1 voie vers Tunnel et 2 voies vers la Place
Saint-Hilaire

N28
Juillet 2026 (24h/24h)
**Jalonnement contraint (indications en amont pour rejoindre la
Place Saint-Paul et le Pont Mathilde) :**

- Depuis la Place Saint-Hilaire, possibilité de rejoindre la Place
Saint-Paul et le Pont Mathilde via la N28
- Depuis le tunnel de la Grand'Mare, impossibilité de rejoindre la
Place Saint-Paul via la N28 (suivre déviation).

Les Poids lourds en transit sont interdit sur la N28.

Pont Mathilde
13/07-16/07 (9h-16h)
1 voie neutralisée pour
inspection du pont



- TRAVAUX BOULEVARD GAMBETTA**
- Déviation depuis le Centre-Ville / le Nord / le CHU vers les quais
Via la rue d'Amiens, la rue Marin Le Pigny et la rue Martainville
- Déviation depuis les Quais vers le Nord / le CHU
Via la rue Faubourg Martainville, la rue Stewart puis, en direction du complexe
hospitalier, via la route de Lyons la Forêt et le boulevard Gambetta
- Déviation depuis les Quais vers le Centre Becquereil
Via la rue Martainville, la rue Le Pigny puis la rue d'Amiens
- TRAVAUX N28**
- Déviation depuis la N28/Tunnel de la Grand'Mare vers la Place Saint-Paul
Via la bretelle de sortie vers la Place Saint-Hilaire Gambetta, le SDIS76, le passage
sous les bretelles de la N28, le premier Giratoire du CHU puis la bretelle d'entrée
Saint-Hilaire vers la N28

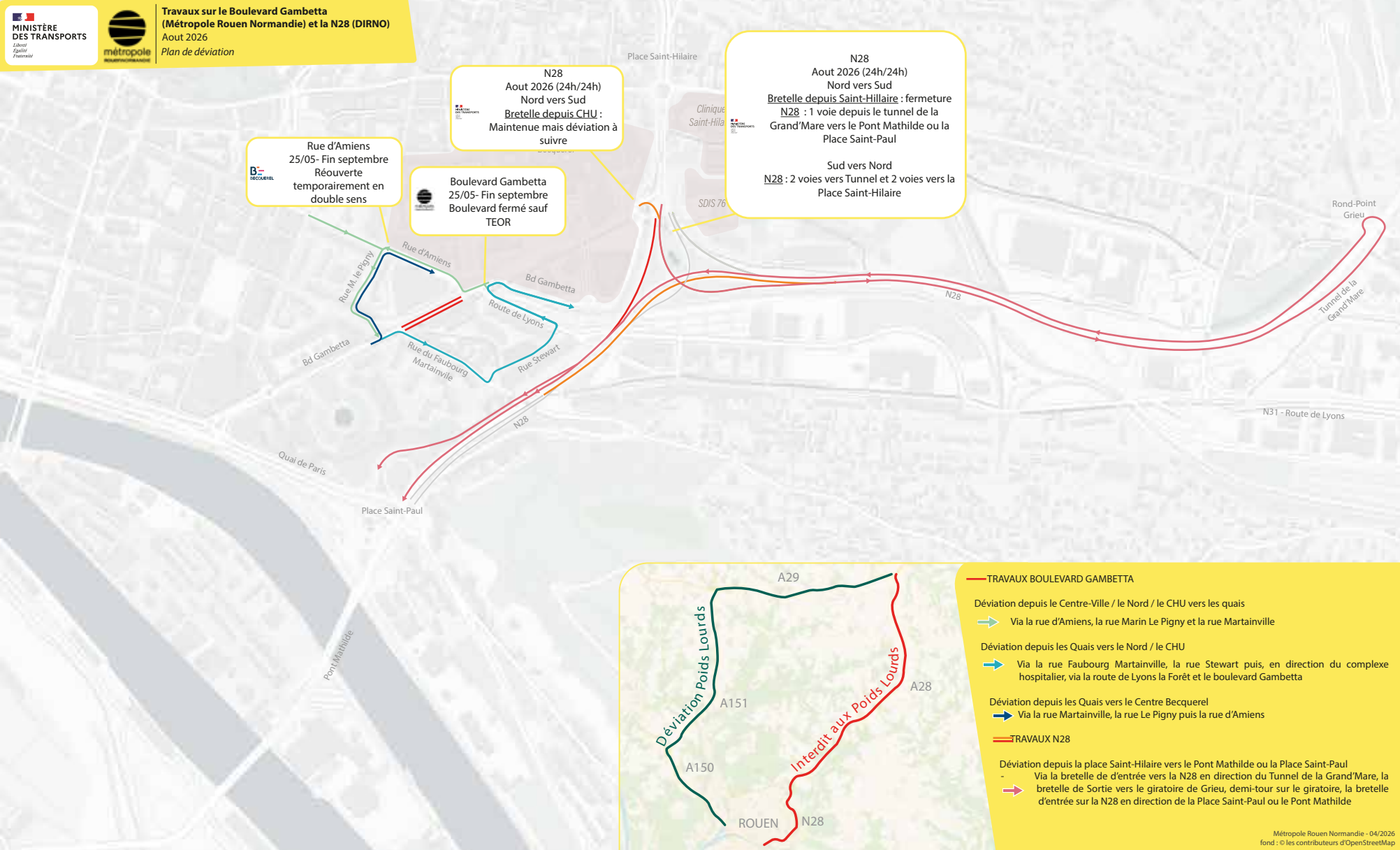
Rue d'Amiens
25/05- Fin septembre
Réouverte
temporairement en
double sens

N28
Aout 2026 (24h/24h)
Nord vers Sud
Bretelle depuis CHU :
Maintenue mais déviation à
suivre

Boulevard Gambetta
25/05- Fin septembre
Boulevard fermé sauf
TEOR

N28
Aout 2026 (24h/24h)
Nord vers Sud
Bretelle depuis Saint-Hilaire : fermeture
N28 : 1 voie depuis le tunnel de la
Grand'Mare vers le Pont Mathilde ou la
Place Saint-Paul

Sud vers Nord
N28 : 2 voies vers Tunnel et 2 voies vers la
Place Saint-Hilaire



- TRAVAUX BOULEVARD GAMBETTA**
- Déviation depuis le Centre-Ville / le Nord / le CHU vers les quais
 - ↔ Via la rue d'Amiens, la rue Marin Le Pigny et la rue Martainville
 - Déviation depuis les Quais vers le Nord / le CHU
 - ↔ Via la rue Faubourg Martainville, la rue Stewart puis, en direction du complexe hospitalier, via la route de Lyons la Forêt et le boulevard Gambetta
 - Déviation depuis les Quais vers le Centre Becquerel
 - ↔ Via la rue Martainville, la rue Le Pigny puis la rue d'Amiens
- TRAVAUX N28**
- Déviation depuis la place Saint-Hilaire vers le Pont Mathilde ou la Place Saint-Paul
 - ↔ Via la bretelle de d'entrée vers la N28 en direction du Tunnel de la Grand'Mare, la bretelle de Sortie vers le giratoire de Grieu, demi-tour sur le giratoire, la bretelle d'entrée sur la N28 en direction de la Place Saint-Paul ou le Pont Mathilde

Rue d'Amiens
25/05- Fin septembre
Réouverte
temporairement en
double sens

Boulevard Gambetta
25/05- Fin septembre
Boulevard fermé sauf
TEOR

N28
24/08-04/09 (24h/24h)
Nord vers Sud
Bretelle depuis la Place
Saint-Hillaire :
1 voie maintenue

— TRAVAUX BOULEVARD GAMBETTA

Déviations depuis le Centre-Ville / le Nord / le CHU vers les quais

➡ Via la rue d'Amiens, la rue Marin Le Pigny et la rue Martainville

Déviations depuis les Quais vers le Nord / le CHU

➡ Via la rue Faubourg Martainville, la rue Stewart puis, en direction du complexe hospitalier, via la route de Lyons la Forêt et le boulevard Gambetta

Déviations depuis les Quais vers le Centre Becquerel

➡ Via la rue Martainville, la rue Le Pigny puis la rue d'Amiens

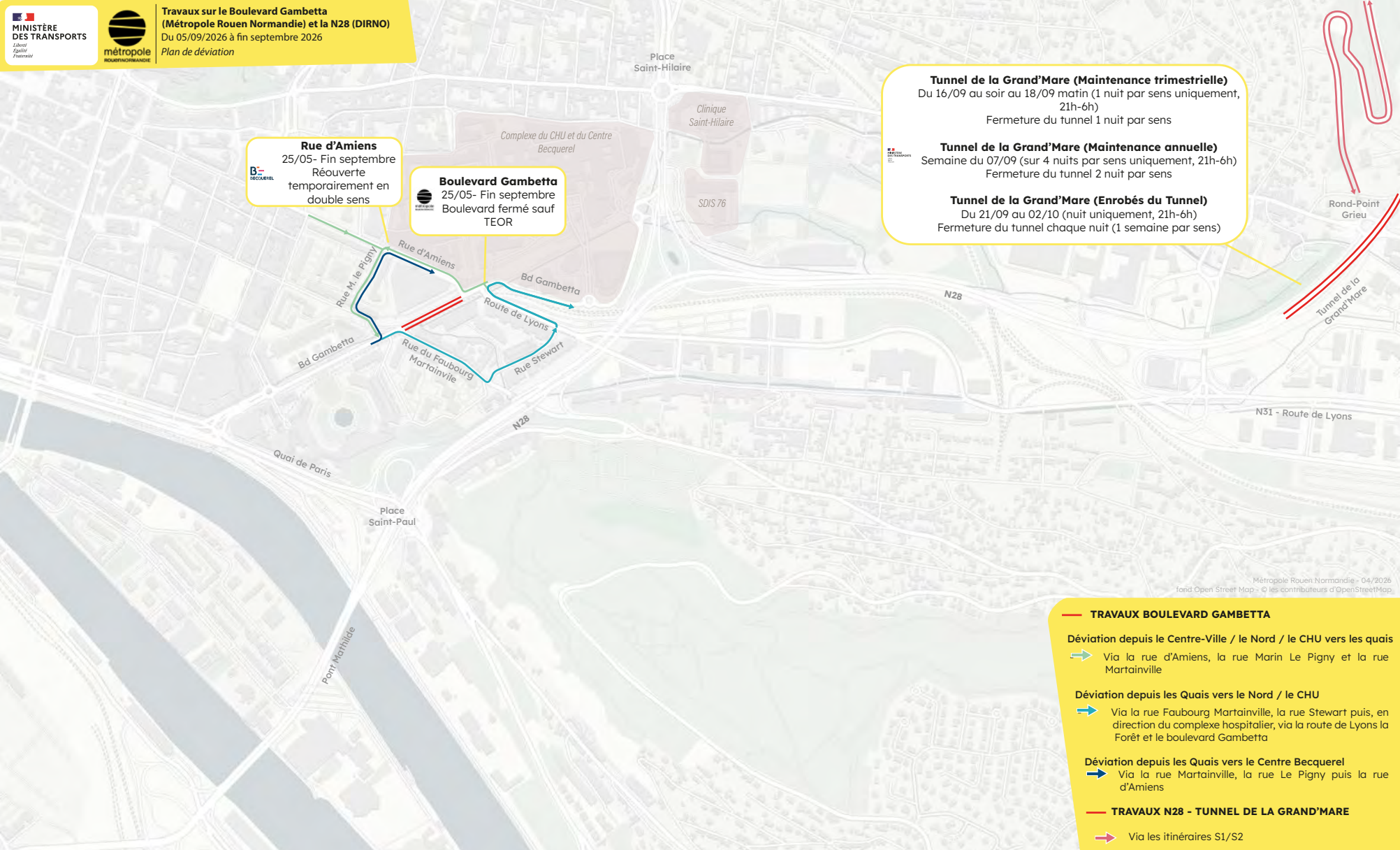
Rue d'Amiens
25/05- Fin septembre
Réouverture
temporairement en
double sens

Boulevard Gambetta
25/05- Fin septembre
Boulevard fermé sauf
TEOR

Tunnel de la Grand'Mare (Maintenance trimestrielle)
Du 16/09 au soir au 18/09 matin (1 nuit par sens uniquement,
21h-6h)
Fermeture du tunnel 1 nuit par sens

Tunnel de la Grand'Mare (Maintenance annuelle)
Semaine du 07/09 (sur 4 nuits par sens uniquement, 21h-6h)
Fermeture du tunnel 2 nuit par sens

Tunnel de la Grand'Mare (Enrobés du Tunnel)
Du 21/09 au 02/10 (nuit uniquement, 21h-6h)
Fermeture du tunnel chaque nuit (1 semaine par sens)



— TRAVAUX BOULEVARD GAMBETTA

Déviation depuis le Centre-Ville / le Nord / le CHU vers les quais
➡ Via la rue d'Amiens, la rue Marin Le Pigny et la rue Martainville

Déviation depuis les Quais vers le Nord / le CHU
➡ Via la rue Faubourg Martainville, la rue Stewart puis, en direction du complexe hospitalier, via la route de Lyons la Forêt et le boulevard Gambetta

Déviation depuis les Quais vers le Centre Becquerel
➡ Via la rue Martainville, la rue Le Pigny puis la rue d'Amiens

— TRAVAUX N28 - TUNNEL DE LA GRAND'MARE

➡ Via les itinéraires S1/S2